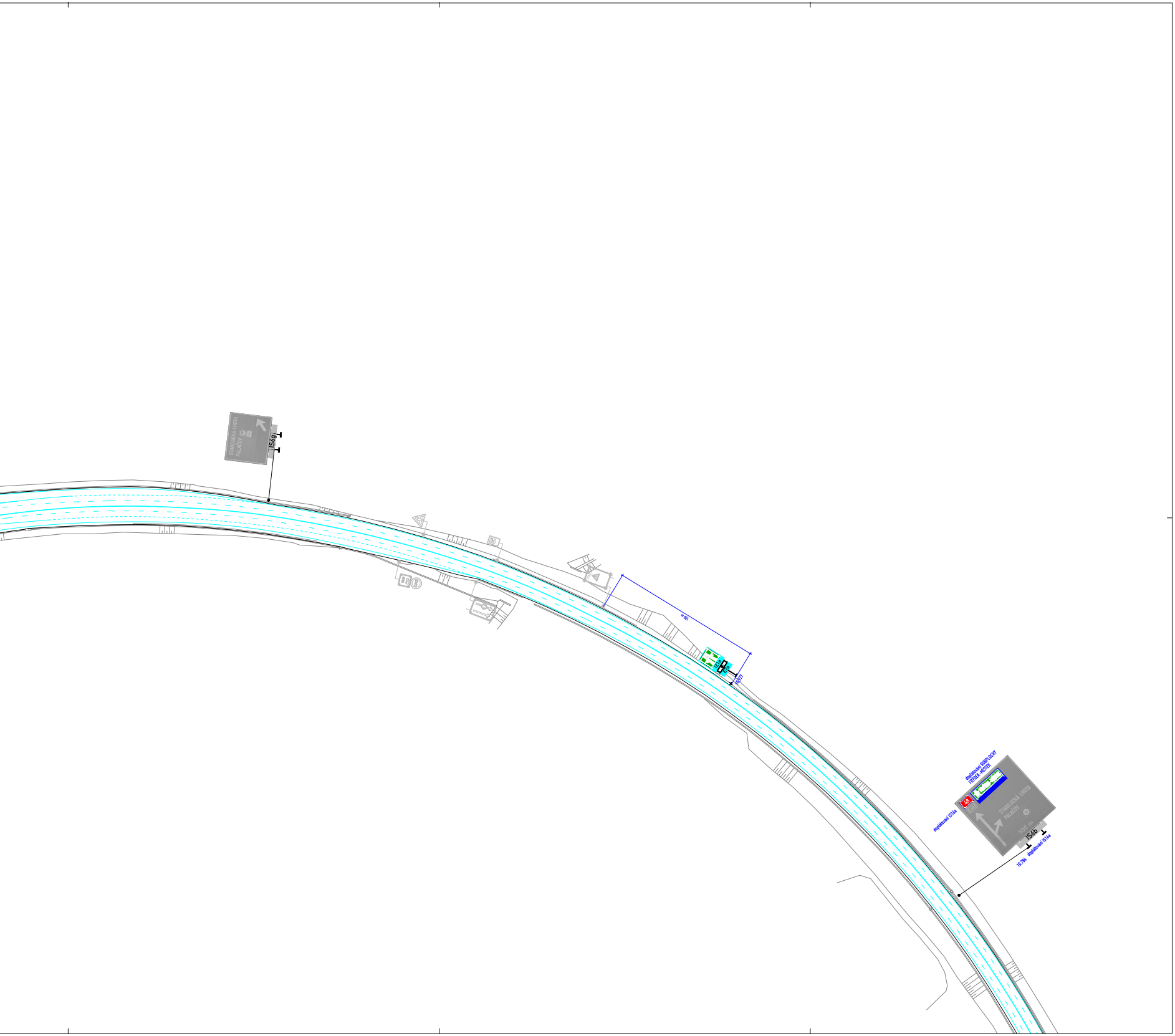
IS6g
STAROJICKÁ LHOTA
PALAČOV
doplátování SUBPLOCHY
FRÝDEK-MÍSTEK
48
E462
doplátování IS16a
STAROJICKÁ LHOTA
PALAČOV
500 m
IS6b
doplátování IS16a
10,784
180 m
IZ1a
E7a
10,977

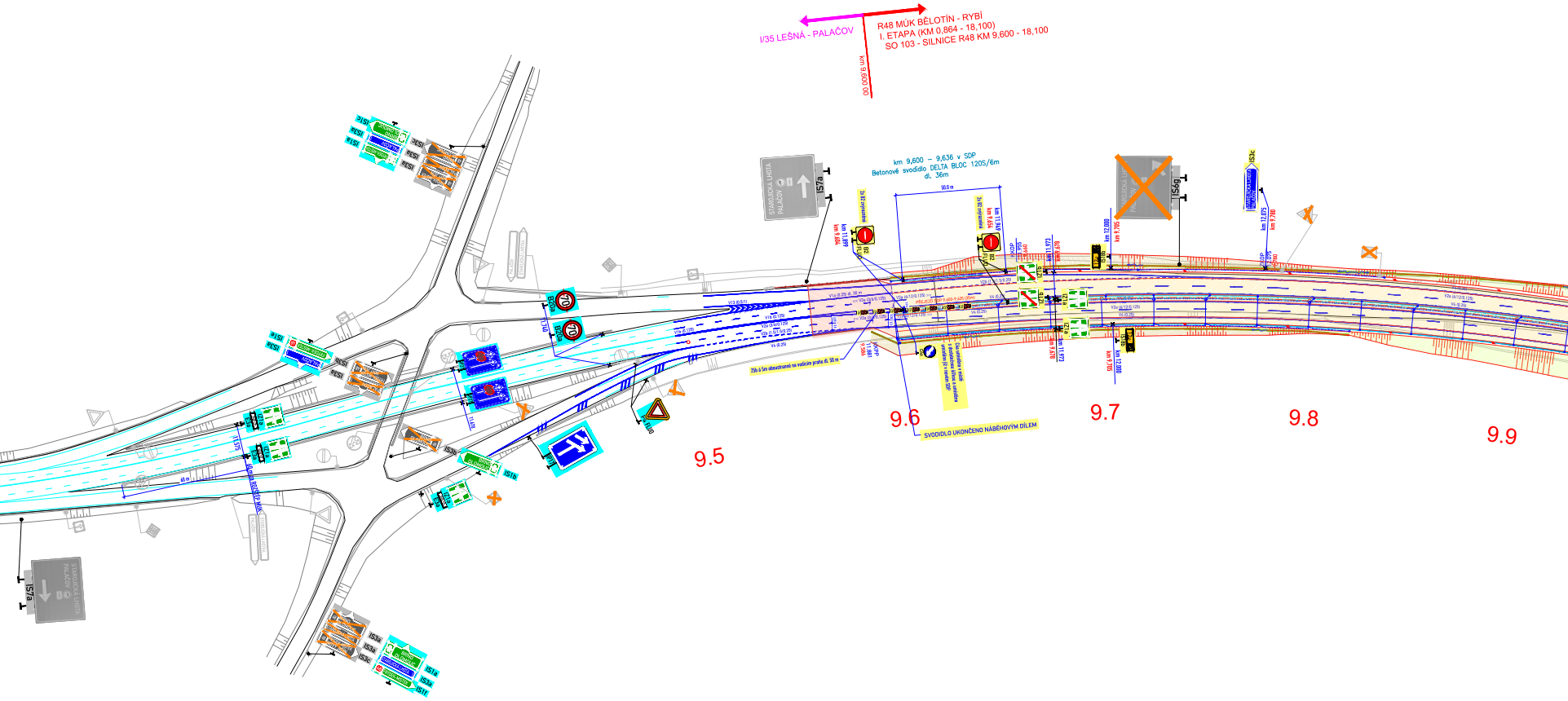

I/35 LEŠNÁ - PALAČOV
R48 MÚK BĚLOTÍN - RYBÍ
I. ETAPA (KM 0,864 - 18,100)
SO 103 - SILNICE R48 KM 9,600 - 18,100
km 9,600.00
km 9,600 – 9,636 v SDP
Betonové svodidlo DELTA BLOC 120S/6m
dl. 36m
50,0 m
2x B2 zvýrazněná
km 11,989
km 9,606
2x B2 zvýrazněná
km 11,949
km 9,656
km 11,973
km 12,000
km 9,705
km 12,075
km 9,780
IS7a
IS7a
IS4g
IS3c
B20a
B20a
IS1a
IS1b
IS3a
IS3b
IS3c
SVODIDLO UKONČENO NÁBĚHOVÝM DÍLEM
9.5
9.6
9.7
9.8
9.9

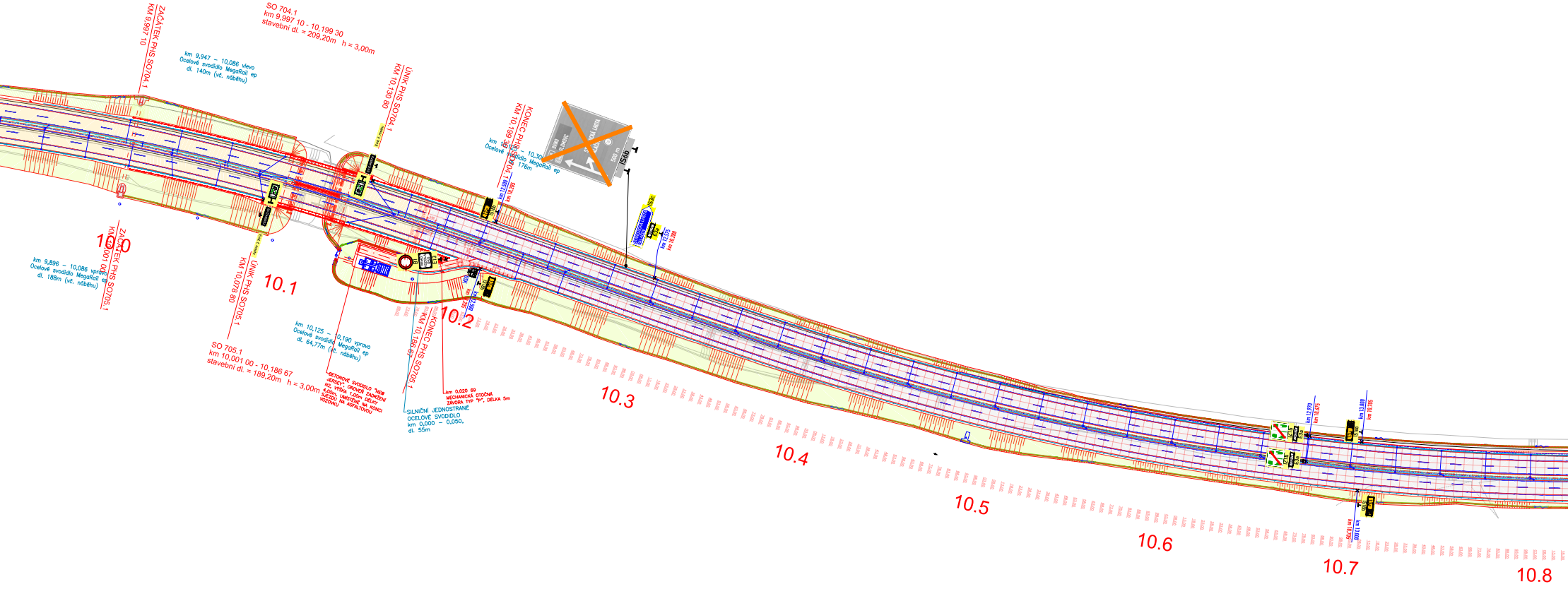
SO 704.1
km 9,997 10 - 10,199 30
stavební dl. = 209,20m h = 3,00m
ZAČÁTEK PHS SO704.1
KM 9,997 10
km 9,947 – 10,086 vlevo
Ocelové svodidlo MegaRail ep
dl. 140m (vč. náběhu)
ÚNIK PHS SO704.1
KM 10,130 80
KONEC PHS SO704.1
KM 10,199 30
km 10,125 – 10,30
Ocelové svodidlo MegaRail ep
176m
IS6b
500 m
IS3c
E3a
km 12,575
km 18,280
IS18b
km 12,500
km 18,205
10.0
ZAČÁTEK PHS SO705.1
KM 10,001 00
km 9,896 – 10,086 vpravo
Ocelové svodidlo MegaRail ep
dl. 188m (vč. náběhu)
ÚNIK PHS SO705.1
KM 10,078 80
10.1
SO 705.1
km 10,001 00 - 10,186 67
stavební dl. = 189,20m h = 3,00m
km 10,125 – 10,190 vpravo
Ocelové svodidlo MegaRail ep
dl. 64,77m (vč. náběhu)
BETONOVÉ SVODIDLO "NEW JERSEY", ÚROVEŇ ZADRŽENÍ N2, VÝŠKA 1,00m DÉLKY 4,00m, UMÍSTĚNÉ NA KONCI SJEZDU NA ASFALTOVOU VOZOVKU
B1
E13
KONEC PHS SO705.1
KM 10,186 67
SILNIČNÍ JEDNOSTRANÉ OCELOVÉ SVODIDLO
km 0,000 – 0,050,
dl. 55m
km 0,020 69
MECHANICKÁ OTOČNÁ ZÁVORA TYP "P", DÉLKA 5m
10.2
10.3
10.4
10.5
10.6
IZ1b
E3a
km 12,970
km 18,675
IS18b
km 13,000
km 18,705
km 10,705
10.7
10.8

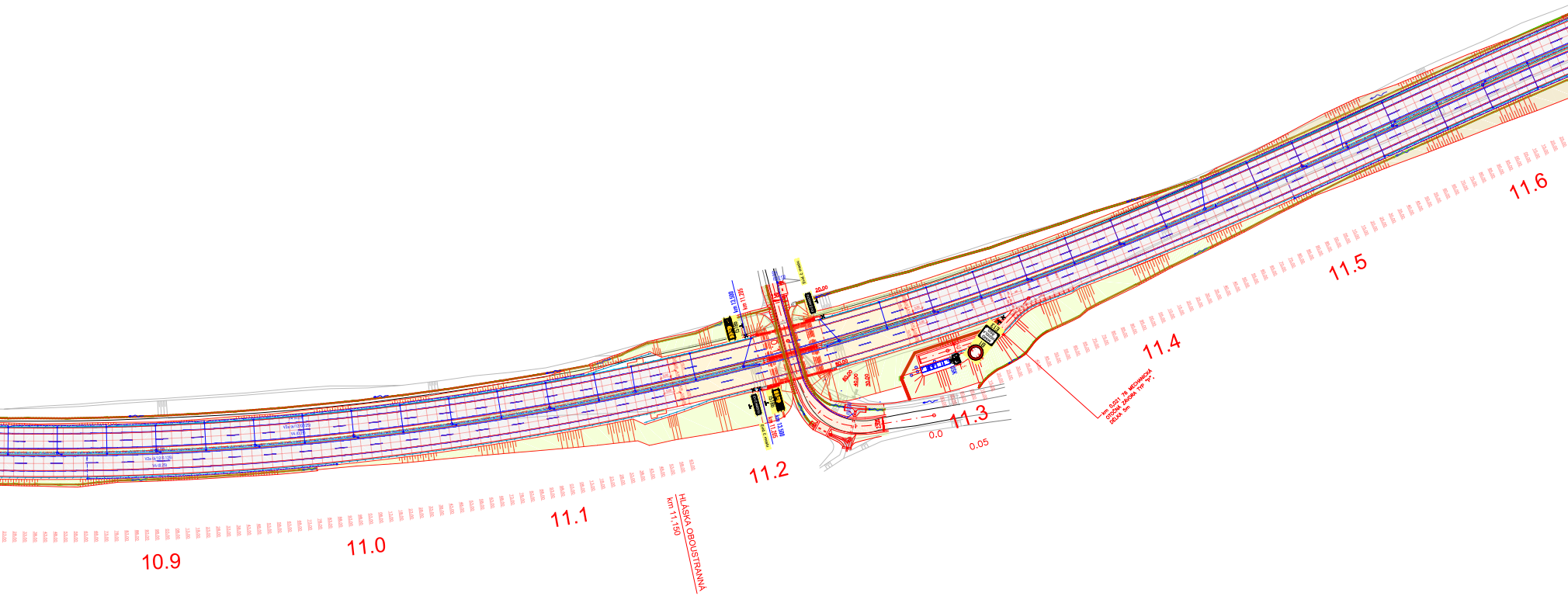
10.9
11.0
11.1
HLÁSKA OBOUSTRANNÁ
km 11,150
11.2
11.3
0.0
0.05
11.4
km 0,021 76 MECHANICKÁ
OTOČNÁ ZÁVORA TYP "P",
DÉLKA 5m
11.5
11.6

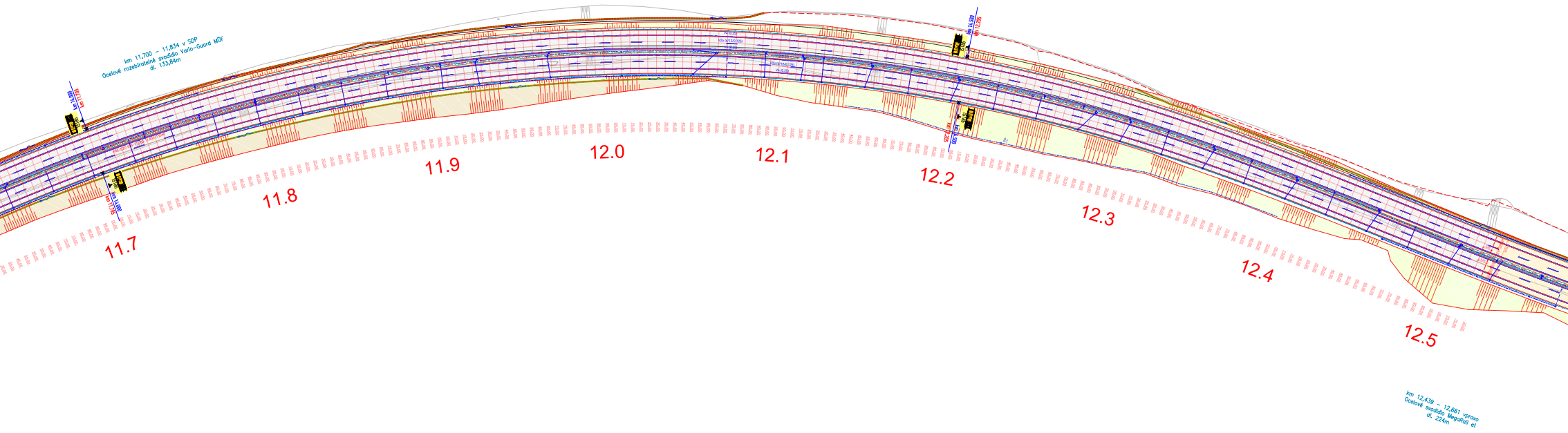
km 11,700 – 11,834 v SDP
Ocelové rozebíratelné svodidlo Vario-Guard MÚF
dl. 133,84m
km 14,000
km 11,705
IS18b
km 14,000
km 11,705
IS18b
11.7
11.8
11.9
12.0
12.1
12.2
km 14,500
km 12,205
IS18b
km 14,500
km 12,205
IS18b
12.3
12.4
12.5
km 12,439 – 12,661 vpravo
Ocelové svodidlo MegaRail et
dl. 224m

LEGENDA:

- ▽ Stávající SDZ
- ☒ Rušené SDZ
- ▽ Nově navržené SDZ dálnice
- ▽ Nově navržené SDZ ostatní komunikace
- — Stávající VDZ
- — Nově navržené VDZ – dálnice
- — Nově navržené VDZ – přechodová oblast
- — Nově navržené VDZ – ostatní komunikace

km 17,500 Staničení provozní
km 17,500 Staničení projektové

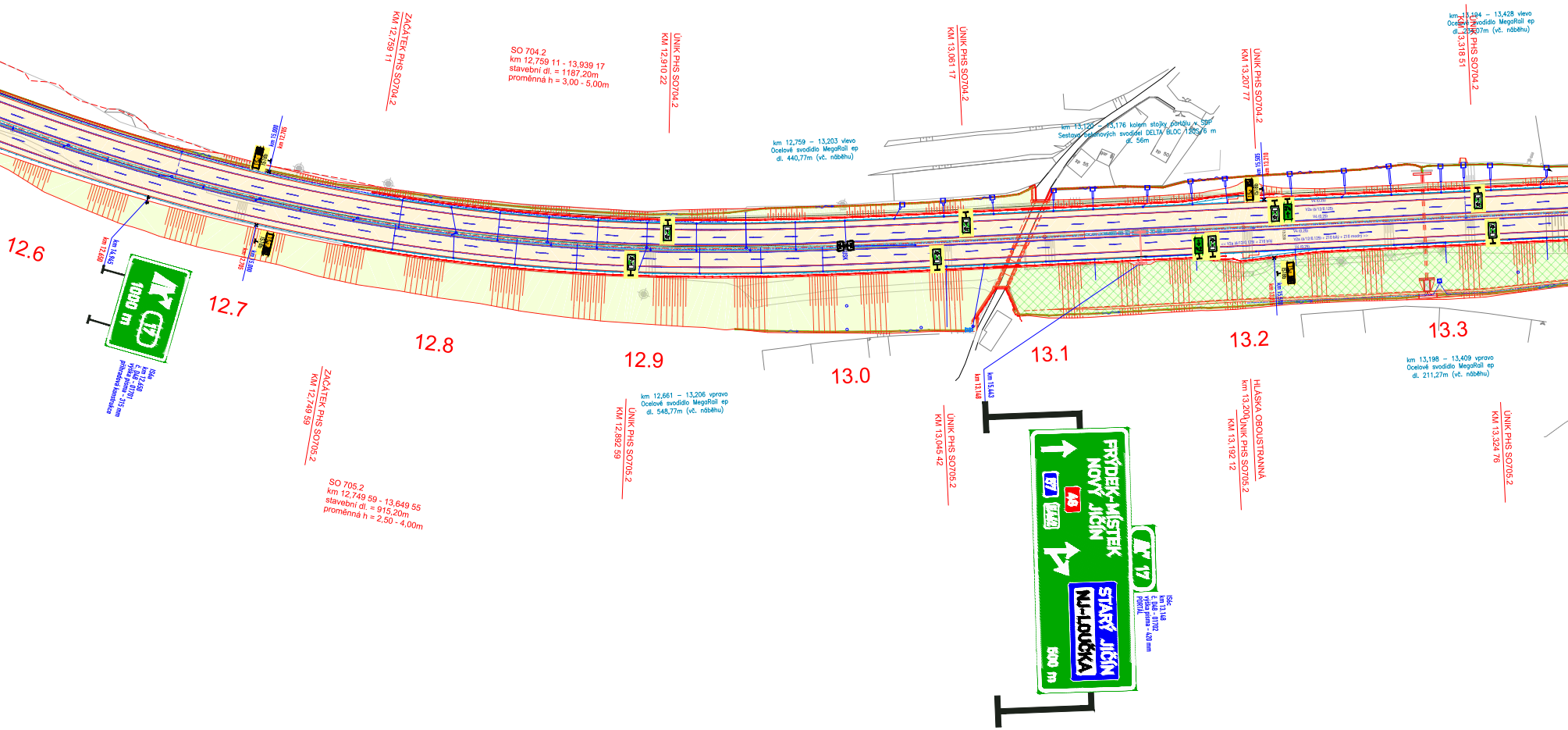
ZAČÁTEK PHS SO704.2
KM 12,759 11
SO 704.2
km 12,759 11 - 13,939 17
stavební dl. = 1187,20m
proměnná h = 3,00 - 5,00m
ÚNIK PHS SO704.2
KM 12,910 22
ÚNIK PHS SO704.2
KM 13,061 17
ÚNIK PHS SO704.2
KM 13,207 77
km 13,184 – 13,428 vlevo
Ocelové svodidlo MegaRail ep
dl. 234,07m (vč. náběhu)
ÚNIK PHS SO704.2
KM 13,318 51
km 12,759 – 13,203 vlevo
Ocelové svodidlo MegaRail ep
dl. 440,77m (vč. náběhu)
km 13,120 – 13,176 kolem stojky portálu v SDP
Sestava betonových svodidel DELTA BLOC 120S/6 m
dl. 56m
zp 55
gar
zp 50
km 15,000
km 12,705
km 15,595
km 13,210
V4 (0,25)
V2a (3/1,5/0,125)
V4 (0,25)
<< V2a (3/1,5/0,125) + 210 bílý
V2a (3/1,5/0,125) + 210 bílý + 210 modrý >>
V4 (0,25)
12.6
km 14,945
km 12,650
1000 m
17
IS6a
km 12,650
č. D48 - 01701
výška písma - 315 mm
příhradová konstrukce
12.7
km 15,000
km 12,705
12.8
ZAČÁTEK PHS SO705.2
KM 12,749 59
SO 705.2
km 12,749 59 - 13,649 55
stavební dl. = 915,20m
proměnná h = 2,50 - 4,00m
12.9
km 12,661 – 13,206 vpravo
Ocelové svodidlo MegaRail ep
dl. 548,77m (vč. náběhu)
ÚNIK PHS SO705.2
KM 12,892 59
13.0
ÚNIK PHS SO705.2
KM 13,045 42
km 15,443
km 13,148
13.1
FRÝDEK-MÍSTEK
NOVÝ JIČÍN
E442
57
48
17
STARÝ JIČÍN
NJ-LOUČKA
500 m
IS6c
km 13,148
č. D48 - 01702
výška písma - 420 mm
PORTÁL
13.2
HLÁSKA OBOUSTRANNÁ
km 13,200
ÚNIK PHS SO705.2
KM 13,192 12
km 15,595
13.3
km 13,198 – 13,409 vpravo
Ocelové svodidlo MegaRail ep
dl. 211,27m (vč. náběhu)
ÚNIK PHS SO705.2
KM 13,324 76

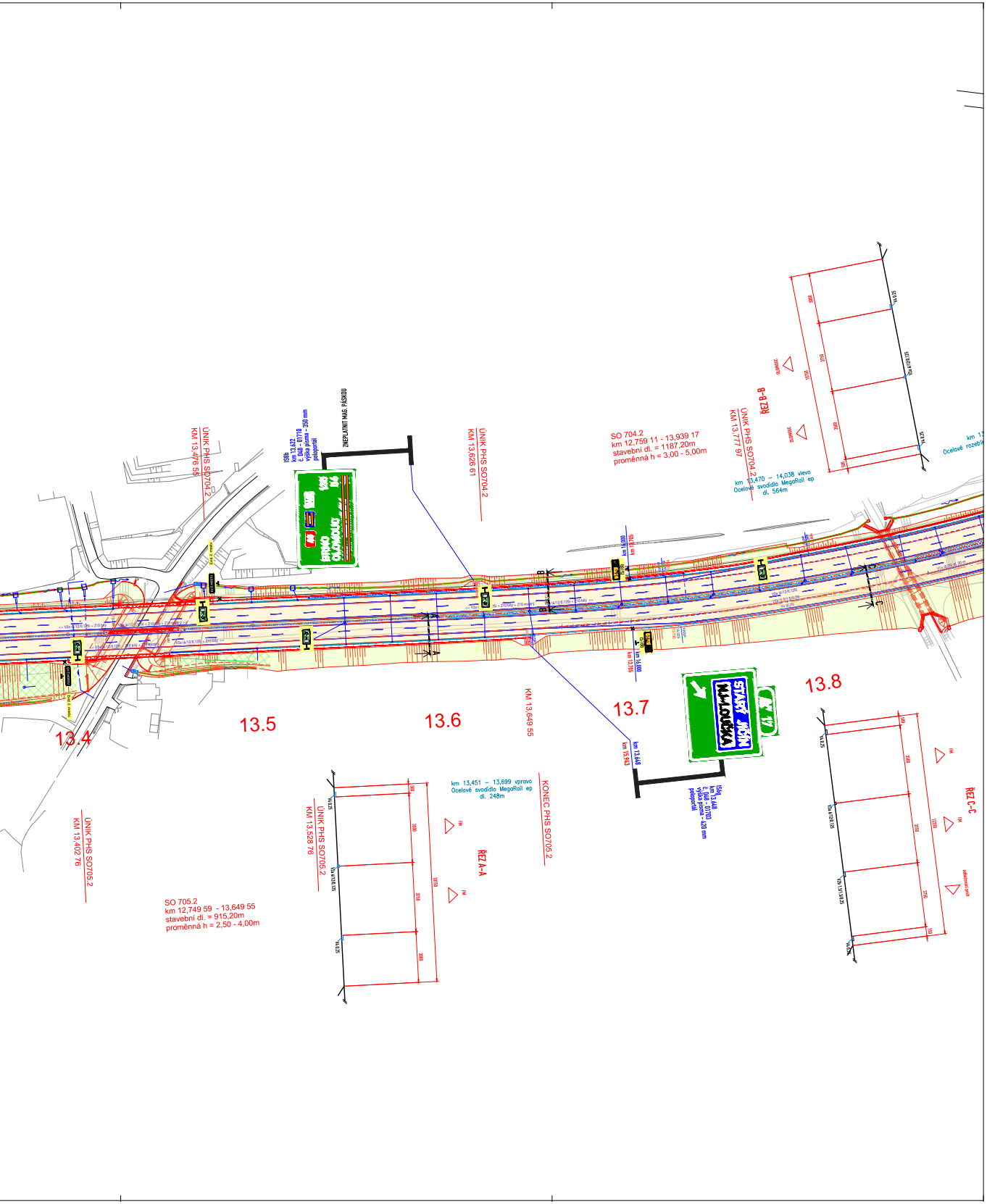
SO 704.2
km 12,759 11 - 13,939 17
stavební dl. = 1187,20m
proměnná h = 3,00 - 5,00m
ÚNIK PHS SO704.2
KM 13,777 97
ŘEZ B-B
km 13,470 – 14,038 vlevo
Ocelové svodidlo MegaRail ep
dl. 564m
ÚNIK PHS SO704.2
KM 13,476 55
ÚNIK PHS SO704.2
KM 13,626 61
IS8b
km 13.622
č. D48 - 01710
výška písma - 350 mm
poloportál
ZNEPLATNIT MAG. PÁSKOU
BRNO
OLOMOUC
13.4
13.5
13.6
13.7
13.8
KM 13,649 55
km 16,000
km 13,765
km 13,648
km 15,943
IS6g
km 13,648
č. D48 - 01703
výška písma - 420 mm
poloportál
STARÝ JIČÍN
NJ-LOUČKA
17
km 13,451 – 13,699 vpravo
Ocelové svodidlo MegaRail ep
dl. 248m
KONEC PHS SO705.2
ŘEZ A-A
ŘEZ C-C
ÚNIK PHS SO705.2
KM 13,528 76
ÚNIK PHS SO705.2
KM 13,402 76
SO 705.2
km 12,749 59 - 13,649 55
stavební dl. = 915,20m
proměnná h = 2,50 - 4,00m
km 13
Ocelové rozebí

SO 173A.1

AKCE **D48 MÚK BĚLOTÍN - RYBÍ, I. ETAPA (KM 0,864 - 18,100)**
ISPROFIN: "3271267020"
Operační program Doprava
Evropská unie
Investice do vaší budoucnosti
Evropský fond pro regionální rozvoj

INVESTOR
ŘEDITELSTVÍ SILNIC A DÁLNIC ČR
ŘEDITELSTVÍ SILNIC A DÁLNIC ČR
Na Pankráci 56, 145 05 Praha 4
Stavbu zajišťuje Správa Ostrava
Mojmírovců 5, 709 81 Ostrava

sfdi
STÁTNÍ FOND DOPRAVNÍ INFRASTRUKTURY
Sokolovská 278, 190 00 Praha 9

TDI
SHP TS
"MORAVA TDI: R48 MÚK BĚLOTÍN"
SHP TS s.r.o.
Bohunická 133/50, 619 00 Brno

RAZÍTKO
DATUM PODPIS

ZHOTOVITEL STAVBY
„D48 MÚK BĚLOTÍN-RYBÍ, I.ETAPA,
SPOLEČNOST COLAS CZ-FIRESTA-FIŠER"
VEDOUCÍ SDRUŽENÍ
COLAS CZ, a.s.
Rubeška 215/1, 190 00 PRAHA 9
ČLEN SDRUŽENÍ
FIRESTA-Fišer, rekonstrukce, stavby a.s.
Mlýnská 68, 602 00 Brno, Česká republika

RAZÍTKO
DATUM PODPIS

ZHOTOVITEL RDS
VYSPLAN s.r.o.
8. března 4812/2a, 586 01 Jihlava
ENVIROAD s.r.o.
Ruská 398/43, 703 00 Ostrava

RAZÍTKO
DATUM PODPIS
ZAK. ČÍSLO 212011

ZMĚNA VÝKRESU:

Č. ZMĚNY	PŘEDMĚT ZMĚNY	ZMĚNU PROVEDL	PODPIS	DATUM ZMĚNY
1				
2				
3				

SO 173A.1

SOUŘADNICOVÝ SYSTÉM : S-JTSK
VÝŠKOVÝ SYSTÉM : Bpv

VEDOUCÍ PROJEKTANT - HIP	ING. JAKUB MANÍČEK
ZODPOVĚDNÝ PROJEKTANT	TOMÁŠ JANÍČEK
VYPRACOVAL	KATEŘINA CÍSAŘOVÁ
KONTROLOVAL	ING. ZDENĚK LEGERSKÝ
KRAJ, OKRES	KRAJ: MORAVSKOSLEZSKÝ; OKRES: NOVÝ JIČÍN
OBJEDNATEL	D48 MÚK BĚLOTÍN-RYBÍ, I.ETAPA, SPOLEČNOST COLAS CZ-FIRESTA-FIŠER

Vysplan
ENVIROAD

NÁZEV AKCE: D48 MÚK BĚLOTÍN - RYBÍ,
I. ETAPA (KM 0,864 - 18,100)

NÁZEV OBJEKTU: DOPRAVNÍ ZNAČENÍ KM 9,600 – 21,900
úsek 9,600-18,100

DATUM	07/2022
FORMÁT	48xA4
MĚŘÍTKO	1:1000
STUPEŇ	RDS
ZAK. ČÍSLO	212011

NÁZEV VÝKRESU:
SITUACE km 9,600 – 13,800

Č. SOUPRAVY
Č. VÝKRESU **02.1**